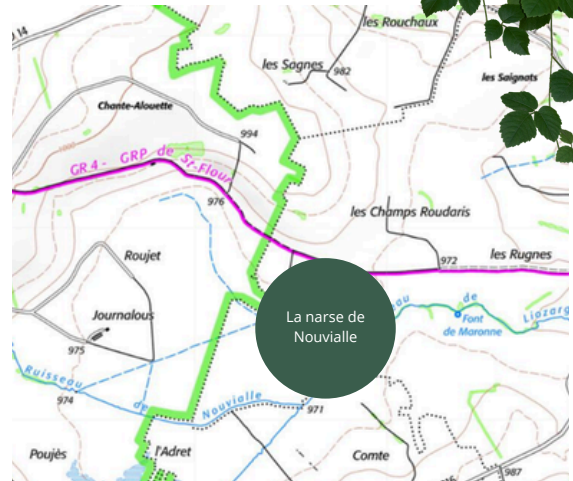


LA NARSE DE NOUVIALLE

EXPOSITION DÉVELOPPEMENT DURABLE

La narse de Nouvialle se situe à l'est du Cantal, au cœur de la plaine de Saint-Flour, à près de 1000 mètres d'altitude. À cheval sur Valuéjols, Roffiac et Tannavelle, cette vaste cuvette de 400 hectares est composée de prairies humides et marécageuses à fort intérêt écologique.

Elle figure parmi les 10 sites humides d'altitude les plus importants d'Auvergne et bénéficie d'un double classement Natura 2000, reconnaissance à l'échelle européenne. Plus de 150 espèces d'oiseaux y sont observées en nidification ou en halte migratoire, aux côtés d'espèces protégées comme le flutreau nageant, la loutre d'Europe ou le triton crêté. Sur plus de 100 hectares, les milieux présentent des enjeux majeurs dans un secteur pourtant largement agricole, où 33 agriculteurs possèdent au moins une parcelle.






Le GR@4, reliant la Charente-Maritime aux Alpes-Maritimes, traverse la narse sur 4 kilomètres entre Nouvialou et Liozargues, tout comme le GRP@ de Saint-Flour. Dans un rayon de 10 kilomètres, 12 gîtes ou chambres d'hôtes labellisés Gîtes de France participent à une économie touristique liée aux activités de pleine nature et à un cadre de vie préservé. Le site est toutefois menacé par un projet de carrière d'extraction de diatomite, avec un trafic estimé à 40 camions par jour, impactant directement les itinéraires. La diatomite, roche sédimentaire issue des squelettes fossilisés de diatomées et riche en silice, s'est formée il y a des millions d'années, atteignant par endroits près de 50 mètres d'épaisseur lorsque la narse était un lac volcanique. Elle est majoritairement utilisée comme agent filtrant dans l'industrie agroalimentaire, notamment pour la bière.

Le Comité de Randonnée Pédestre du Cantal a rejoint en 2021 le collectif de défense de la narse pour préserver l'environnement, la biodiversité, la zone humide ainsi que le GR@4 et le GRP@ de Saint-Flour. Les élus de Saint-Flour Communauté et les maires des trois communes concernées se sont également prononcés contre le projet.

Depuis 2021, le comité participe à la fête de la narse aux côtés d'associations telles que la LPO, le Conservatoire des espaces naturels d'Auvergne ou le CPIE de Haute-Auvergne, et sera présent les 28, 29 et 30 août 2026 à Nouvialou. Mandaté en 2022 pour créer un sentier de promenade autour du site, il a contribué à l'installation d'une signalétique pédagogique. En janvier 2025, le fonds de dotation Esprit Rando a attribué 3500 euros pour financer des tables d'information et une table d'orientation.



-  **Comité FFRandonnée Cantal**
-  130 avenue du Général Leclerc 15000 Aurillac
-  06 70 91 54 36
-  <https://www.collectifnouvialle.org>